



ДЕВСТВЕННЫЕ ЛЕСА КОМИ THE VIRGIN KOMI FORESTS
Статус территории, составляющей объект: государственный биосферный заповедник, национальный парк, заказник. Площадь: 328 млн га. Состояние: включен в Список всемирного наследия в 1995 г.

«Девственные леса Коми» — первый российский природный объект, включенный в Список всемирного наследия ЮНЕСКО. Этой номинации была открыта новая страна в деле охраны окружающей среды в России.



ЗАПАДНЫЙ КАВКАЗ THE WESTERN CAUCASUS
Статус территории, составляющей объект: государственный биосферный заповедник, природный парк, заказник природного парка. Площадь: 0,3 млн га. Состояние: включен в Список всемирного наследия в 1999 г.

Западная часть Большого Кавказа по современности и разнообразию флоры и фауны не уступает своим равным среди других горных районов Европы и Западной Азии.



ОСТРОВ ВРАНГЕЛЯ THE WRANGLER ISLAND
Статус территории, составляющей объект: государственный природный заповедник. Площадь: 2,226 млн га. Состояние: включен в Список всемирного наследия в 2004 г.

Острова Врангеля и Геральда обладают самым высоким в Арктике видовым богатством флоры и фауны.




ПЛАТО ПУТОРАНА THE PUTORANA PLATEAU
Статус территории, составляющей объект: государственный природный заповедник. Площадь: 1,887 млн га. Состояние: готовится к включению в Список всемирного наследия.

Плато Пutorana — крупное базальтовое плоскогорье, расположенное на северном предгорье тайги и совершенно не затронутое хозяйственной деятельностью.



ОЗЕРО БАЙКАЛ LAKE BAIKAL
Статус территории, составляющей объект: государственный биосферный заповедник, государственный природный заповедник, национальный парк, заказник. Площадь: более 8 млн га. Состояние: включен в Список всемирного наследия в 1996 г.

Байкал — одно из величайших озер планеты, озеро «чревокопимых степеней»: самое глубокое (1637 м), самое древнее (около 25 млн лет), с самой разнообразной флорой и фауной среди пресных водоемов.




КУРШКА КОСА THE KURUSHKA KOSA
Статус территории, составляющей объект: национальный парк. Площадь: 31 200 га. Состояние: включен в Список всемирного наследия в 2000 г. по критерию «культурный ландшафт» как международный (российско-литовский) культурный объект.

Куршская коса — одно из крупнейших архитектурных образований на Балтике.



ДЕЛЬТА ЛЕНЫ THE DELTA OF THE LENA
Статус территории, составляющей объект: государственный природный заповедник. Площадь: 1,433 млн га. Состояние: Центр всемирного наследия рассматривает вопрос о включении объекта в Список всемирного наследия.

Лена — единственная в Арктике Евразии река, формирующая дельту по величине дельты (площадь — 32 тыс. кв. км).



КОМАНДИРСКИЕ ОСТРОВА THE COMMANDER ISLANDS
Статус территории, составляющей объект: государственный природный заповедник. Площадь: около 365 млн га. Состояние: готовится к включению в Список всемирного наследия.

Командирские острова входят в состав Алеутской островной дуги, протянувшейся между Азией и Северной Америкой.



ВУЛКАНЫ КАМЧАТКИ VOLCANOES OF KAMCHATKA
Статус территории, составляющей объект: государственный биосферный заповедник, природный парк, заказник. Площадь: 3,7 млн га. Состояние: включен в Список всемирного наследия в 1996 г.

Полуостров Камчатка находится на стыке тектонических плит в зоне активного вулканизма.



КУРОНАЙН СПИТ THE KURONAIN SPIT
Статус территории, составляющей объект: национальный парк. Площадь: 31 200 га. Состояние: включен в Список всемирного наследия в 2000 г. по критерию «культурный ландшафт» как международный (российско-литовский) культурный объект.

Куронайн Спит — один из крупнейших архитектурных образований на Балтике.



ЗЕЛЕНАЯ ПОЛОСА ФЕННОСКАНДИИ THE GREEN BELT OF FENNOSCANDIA
Статус территории, составляющей объект: государственный биосферный заповедник, природный заповедник, национальный парк. Площадь: около 1 млн га. Состояние: готовится к включению в Список всемирного наследия.

Территория состоит из множества отдельных участков, вытянувшихся узкой лентой по южной окраине российской-финской и российской-норвежской границ.



ЗАПОВЕДНИК «ЛАПЛАНД-КАРЕЛИЯ» LAPLAND-KARELIAN PARK
Статус территории, составляющей объект: государственный биосферный заповедник, природный заповедник, национальный парк. Площадь: около 1 млн га. Состояние: готовится к включению в Список всемирного наследия.

Заповедник состоит из 6 отдельных участков, представляющих все многообразие ландшафтов и природных компонентов Магаданской области.



АЛТАЙ — ЗОЛОТЫЕ ГОРЫ GOLDEN MOUNTAINS OF ALTAI
Статус территории, составляющей объект: государственный биосферный заповедник, государственный природный заповедник, национальный парк. Площадь: 1,64 млн га. Состояние: включен в Список всемирного наследия в 1998 г.

Природа этой территории, расположенной в горах Алтая на стыке Центральной Азии и Сибири, отличается своим разнообразием.



УБСУНУР КОТЛОВИНА THE UBSUNUR HOLLOW
Статус территории, составляющей объект: государственный биосферный заповедник. Площадь: 1,069 млн га. Состояние: включен в Список всемирного наследия в 2003 г. как международный (российско-монгольский) объект.

Убсунурская котловина расположена на территории Монголии и России.



БАШКИРСКИЙ УРАЛ THE BASHKIRIAN URALS
Статус территории, составляющей объект: государственный биосферный заповедник, национальный парк, заказник. Площадь: 0,15 млн га. Состояние: повторно готовится к включению в Список всемирного наследия.

Для такого крупного и старого промышленного района, как Урал, территория уникальна по степени сохранности.



ВАЛДАЙ — ВЕЛИКИЙ ВОДОРАЗДЕЛ THE GREAT WATERSHED OF VALDAI
Статус территории, составляющей объект: национальный парк, государственный природный заповедник. Площадь: 0,183 млн га. Состояние: готовится к включению в Список всемирного наследия.

Территория расположена на Валдайской возвышенности и отличается сложным и живописным ландшафтом.



МАГАДАН ПРИРОДНОЕ ЗАПОВЕДНИК MAGADAN NATURE RESERVE
Статус территории, составляющей объект: государственный биосферный заповедник. Площадь: 0,884 млн га. Состояние: готовится к включению в Список всемирного наследия.

Магаданский заповедник — один из немногих заповедников в России, созданных в 1920-е годы.



ДАУРИЙСКИЙ СТЕПЬ Daurian Steppes
Статус территории, составляющей объект: государственный биосферный заповедник. Площадь: 0,173 млн га. Состояние: готовится к включению в Список всемирного наследия.

Даурский заповедник представляет собой прекрасно сохранившиеся экзотические центральномонгольские степи.



ДАУРИЙСКИЕ ОСТРОВА THE DAURIAN ISLANDS
Статус территории, составляющей объект: государственный биосферный заповедник. Площадь: 0,173 млн га. Состояние: готовится к включению в Список всемирного наследия.

Даурские острова представляют собой прекрасно сохранившиеся экзотические центральномонгольские степи.



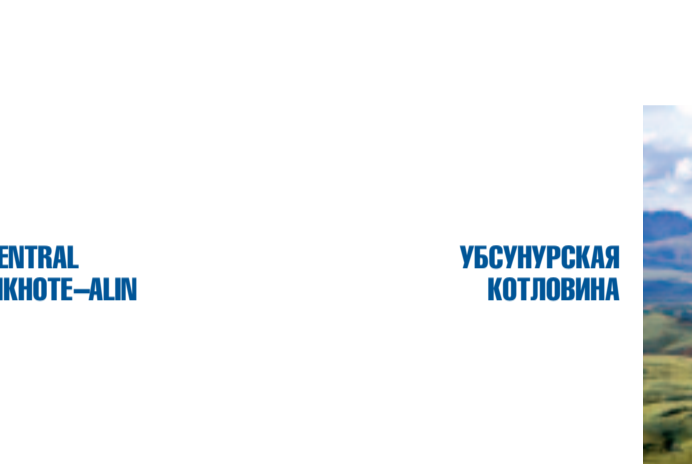
ДАУРИЙСКИЕ ОСТРОВА THE DAURIAN ISLANDS
Статус территории, составляющей объект: государственный биосферный заповедник. Площадь: 0,173 млн га. Состояние: готовится к включению в Список всемирного наследия.

Даурские острова представляют собой прекрасно сохранившиеся экзотические центральномонгольские степи.



ДАУРИЙСКИЕ ОСТРОВА THE DAURIAN ISLANDS
Статус территории, составляющей объект: государственный биосферный заповедник. Площадь: 0,173 млн га. Состояние: готовится к включению в Список всемирного наследия.

Даурские острова представляют собой прекрасно сохранившиеся экзотические центральномонгольские степи.



ДАУРИЙСКИЕ ОСТРОВА THE DAURIAN ISLANDS
Статус территории, составляющей объект: государственный биосферный заповедник. Площадь: 0,173 млн га. Состояние: готовится к включению в Список всемирного наследия.

Даурские острова представляют собой прекрасно сохранившиеся экзотические центральномонгольские степи.



ДАУРИЙСКИЕ ОСТРОВА THE DAURIAN ISLANDS
Статус территории, составляющей объект: государственный биосферный заповедник. Площадь: 0,173 млн га. Состояние: готовится к включению в Список всемирного наследия.

Даурские острова представляют собой прекрасно сохранившиеся экзотические центральномонгольские степи.



ДАУРИЙСКИЕ ОСТРОВА THE DAURIAN ISLANDS
Статус территории, составляющей объект: государственный биосферный заповедник. Площадь: 0,173 млн га. Состояние: готовится к включению в Список всемирного наследия.

Даурские острова представляют собой прекрасно сохранившиеся экзотические центральномонгольские степи.



ДАУРИЙСКИЕ ОСТРОВА THE DAURIAN ISLANDS
Статус территории, составляющей объект: государственный биосферный заповедник. Площадь: 0,173 млн га. Состояние: готовится к включению в Список всемирного наследия.

Даурские острова представляют собой прекрасно сохранившиеся экзотические центральномонгольские степи.



ДАУРИЙСКИЕ ОСТРОВА THE DAURIAN ISLANDS
Статус территории, составляющей объект: государственный биосферный заповедник. Площадь: 0,173 млн га. Состояние: готовится к включению в Список всемирного наследия.

Даурские острова представляют собой прекрасно сохранившиеся экзотические центральномонгольские степи.



ДАУРИЙСКИЕ ОСТРОВА THE DAURIAN ISLANDS
Статус территории, составляющей объект: государственный биосферный заповедник. Площадь: 0,173 млн га. Состояние: готовится к включению в Список всемирного наследия.

Даурские острова представляют собой прекрасно сохранившиеся экзотические центральномонгольские степи.




ДАУРИЙСКИЕ ОСТРОВА THE DAURIAN ISLANDS
Статус территории, составляющей объект: государственный биосферный заповедник. Площадь: 0,173 млн га. Состояние: готовится к включению в Список всемирного наследия.

Даурские острова представляют собой прекрасно сохранившиеся экзотические центральномонгольские степи.




ДАУРИЙСКИЕ ОСТРОВА THE DAURIAN ISLANDS
Статус территории, составляющей объект: государственный биосферный заповедник. Площадь: 0,173 млн га. Состояние: готовится к включению в Список всемирного наследия.

Даурские острова представляют собой прекрасно сохранившиеся экзотические центральномонгольские степи.



ДАУРИЙСКИЕ ОСТРОВА THE DAURIAN ISLANDS
Статус территории, составляющей объект: государственный биосферный заповедник. Площадь: 0,173 млн га. Состояние: готовится к включению в Список всемирного наследия.

Даурские острова представляют собой прекрасно сохранившиеся экзотические центральномонгольские степи.



ДАУРИЙСКИЕ ОСТРОВА THE DAURIAN ISLANDS
Статус территории, составляющей объект: государственный биосферный заповедник. Площадь: 0,173 млн га. Состояние: готовится к включению в Список всемирного наследия.

Даурские острова представляют собой прекрасно сохранившиеся экзотические центральномонгольские степи.



ДАУРИЙСКИЕ ОСТРОВА THE DAURIAN ISLANDS
Статус территории, составляющей объект: государственный биосферный заповедник. Площадь: 0,173 млн га. Состояние: готовится к включению в Список всемирного наследия.

Даурские острова представляют собой прекрасно сохранившиеся экзотические центральномонгольские степи.



ДАУРИЙСКИЕ ОСТРОВА THE DAURIAN ISLANDS
Статус территории, составляющей объект: государственный биосферный заповедник. Площадь: 0,173 млн га. Состояние: готовится к включению в Список всемирного наследия.

Даурские острова представляют собой прекрасно сохранившиеся экзотические центральномонгольские степи.



ДАУРИЙСКИЕ ОСТРОВА THE DAURIAN ISLANDS
Статус территории, составляющей объект: государственный биосферный заповедник. Площадь: 0,173 млн га. Состояние: готовится к включению в Список всемирного наследия.

Даурские острова представляют собой прекрасно сохранившиеся экзотические центральномонгольские степи.



ДАУРИЙСКИЕ ОСТРОВА THE DAURIAN ISLANDS
Статус территории, составляющей объект: государственный биосферный заповедник. Площадь: 0,173 млн га. Состояние: готовится к включению в Список всемирного наследия.

Даурские острова представляют собой прекрасно сохранившиеся экзотические центральномонгольские степи.



ДАУРИЙСКИЕ ОСТРОВА THE DAURIAN ISLANDS
Статус территории, составляющей объект: государственный биосферный заповедник. Площадь: 0,173 млн га. Состояние: готовится к включению в Список всемирного наследия.

Даурские острова представляют собой прекрасно сохранившиеся экзотические центральномонгольские степи.

ПРИРОДНОЕ НАСЛЕДИЕ РОССИИ NATURAL HERITAGE

